







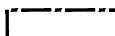











TŘÍDY OCHRANY BPEJ:

- | | |
|---|------------|
|  | I. třída |
|  | II. třída |
|  | III. třída |
|  | IV. třída |
|  | V. třída |
|  | les |

LEGENDA:

- | | |
|---|--|
|  | hranice řešeného území |
|  | zastavěné území k 1.9.2013 |
|  | zastavitelné plochy převzaté z územního plánu obce 11/2000 a jeho Změn 1, 2 a 3 |
|  | zastavitelné plochy nově navržené |
|  | bonitovaná půdně ekologická jednotka |
|  | plochy vodní a vodohospodářské (W) |
|  | vodní tok mimo vodní plochy vedené po povrchu / zatrubněné |

- zábory půdy:**
- | pro zástavbu | pro změnu
uspořádání krajiny | |
|---|---|-------------------------------------|
|  |  | orná půda |
|  |  | zahrady a sady |
|  |  | zastavěné a ostatní plochy |
|  | | významná liniová zeleň (A) aleje |